
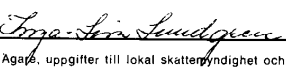
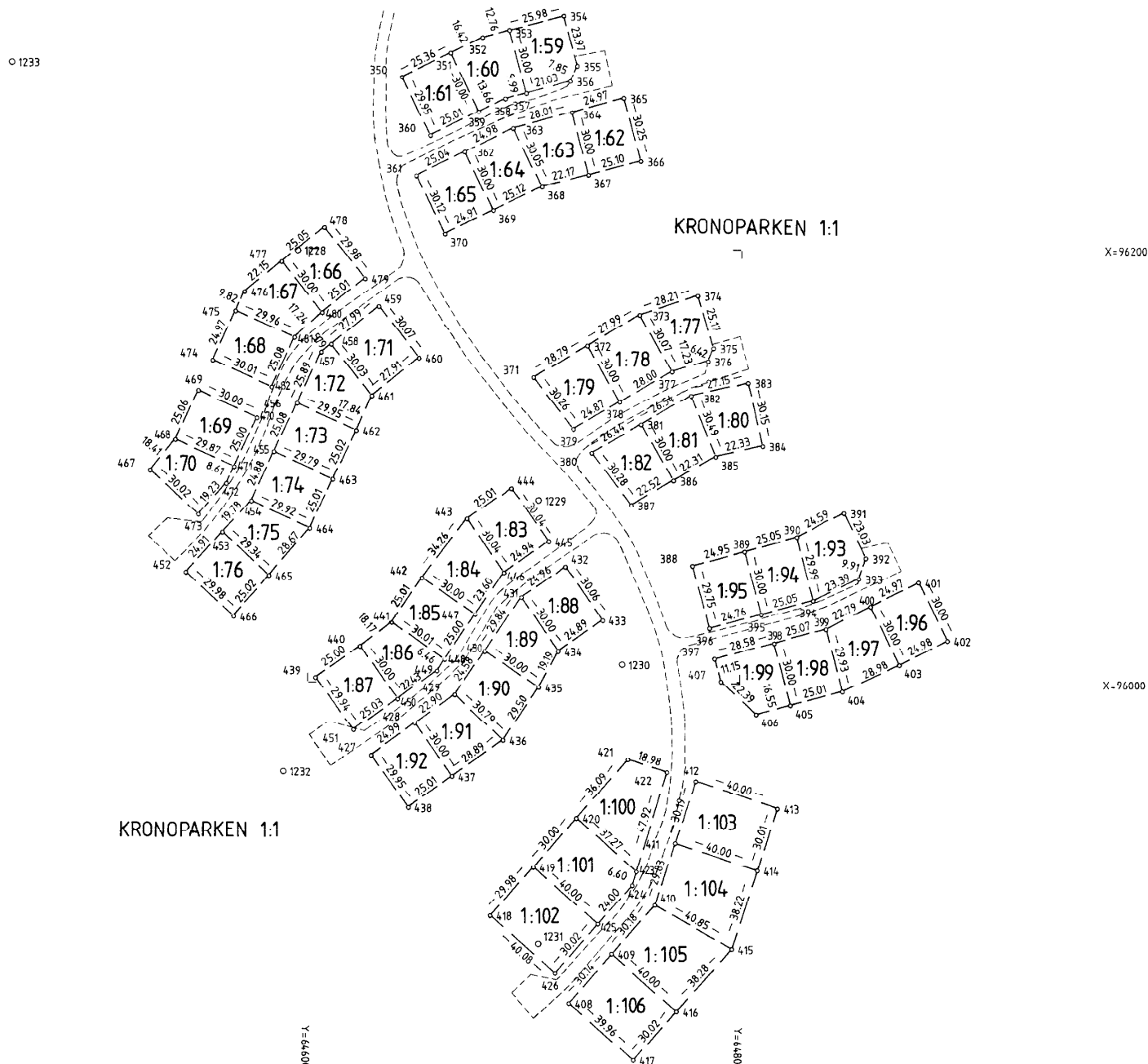


|  |     |   |   |
|--|-----|---|---|
| Arenöde  |     | Kommun  | Lan   |
| Avstyckning från KRONOPARKEN 1:1   |     | Malung  | Kopparbergs   |
| Förrättningslantmätare   |     | Registerområde  |   |
|  |     | TRANSTRAND  |   |
| ANDERS ERICSSON  |     | Registreringsbevis  |   |
|  |     | Registreringsdatum  |   |
|  |     | 1990-09-07  | Akt 2023-497  |
|  |     | För fastighetsregistermyndigheten   |   |
|  |     |  |   |
| Fastighet, område m m  | Fig | Area hektar, m <sup>2</sup>   | Agara, uppgifter till lokal skattermyndighet och andra anmärkningar |
|  |     | delarea ± ändring/summa   |   |

Fastighetsrättslig beskrivning, aktbilaga BE 1

Teknisk beskrivning, aktbilaga BE 2

*Ej skalenlig karta*



X=96200

X=96000

Ny tillkomna gränser : SAMTLIGA OMRING STYCKNINGLOTTERNA

|                                    |                           |                     |                 |
|------------------------------------|---------------------------|---------------------|-----------------|
| Framställt genom                   | Skala                     | Mätclass            | Koordinatsystem |
| Nymätning                          | 1:2000                    | III                 | 5 GON W REG 10  |
| För det tekniska innehållet svarar | Reg karta, lägesangivning | Beteckningsstandard |                 |
| Sören Kindlund                     | FK 142 98.88              | TFA 4.6 B.5         |                 |
| Mätning                            | Beräkning                 | Kartering           | Ritn redigering |

Samtliga punkter är markerade med rör i mark (rm).

Lantmäteriet BI 0345 1977-11 10 000

*sk* *bj* *bj* *bj*

2023-497